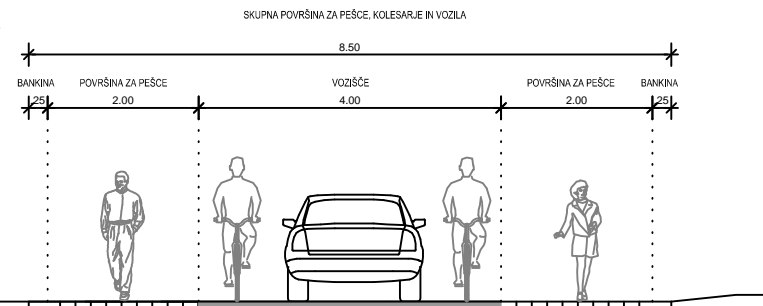
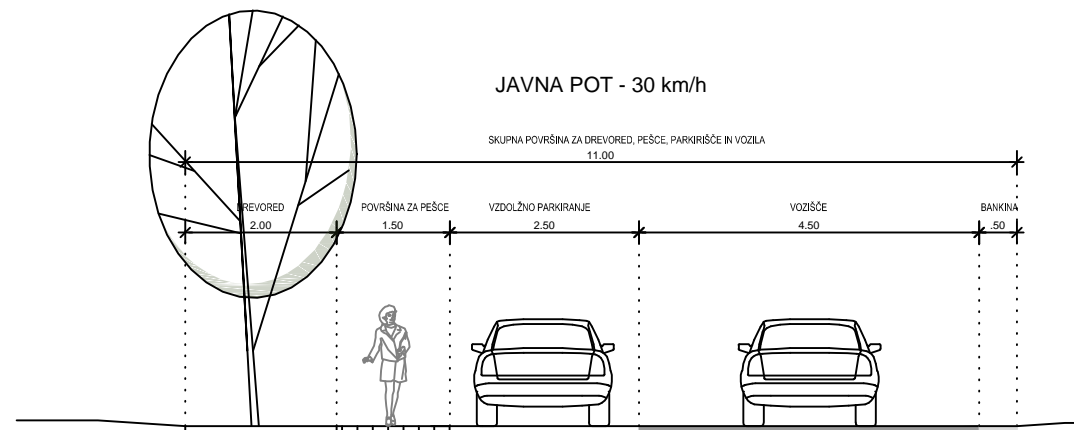


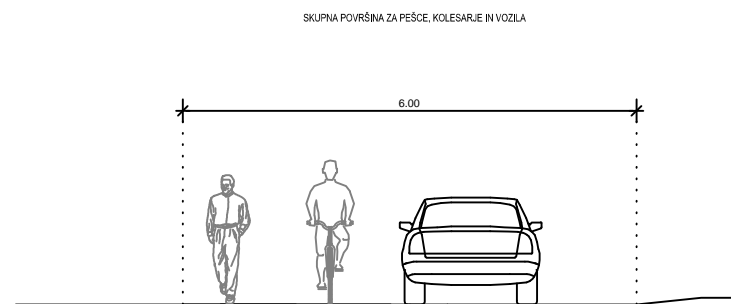
LOKALNA CESTA - skupni prometni prostor (Shared space) - 30 km/h



JAVNA POT - 30 km/h



OBMOČJE UMIRJENEGA PROMETA - 10 km/h



načrtovalec: Acer Novo mesto d.o.o.



naročnik: Občina Šmarjaške Toplice
Šmarjeta 66
8220 Šmarješke Toplice

ime:	id. št.:
vodja naloge: Suzana Simič, univ.dipl.inž.kraj.arh.	ZAPS 0847 KA
sodelavci: Igor Črngeč, univ. dipl. inž. arh.	ZAPS 1079 A
mag. Radovan Nikić, univ. dipl. inž. grad.	IZS G-0324
Simona Dolšina, dipl. inž. grad.	IZS G-3044

naloga: **Občinski podrobni prostorski načrt UrN Šmarjeta**

faza: Dopolnjen osnutek

naslov karte: **Karakteristični prečni profili cest**

št. naloge: S-1/17 datum: september 2017 merilo: 1 : 100