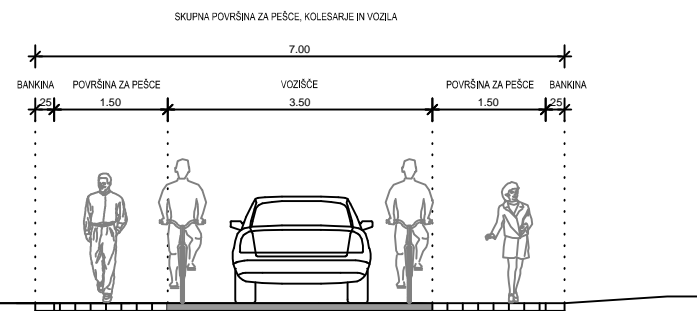
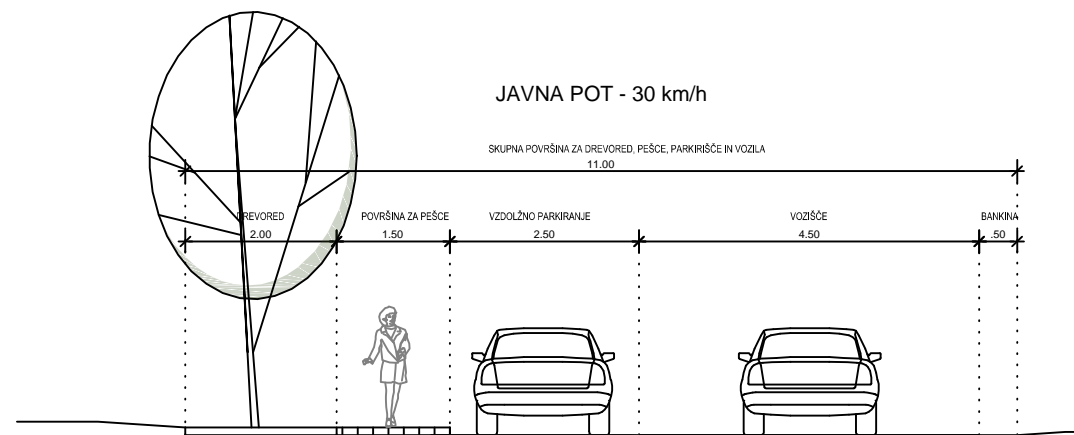


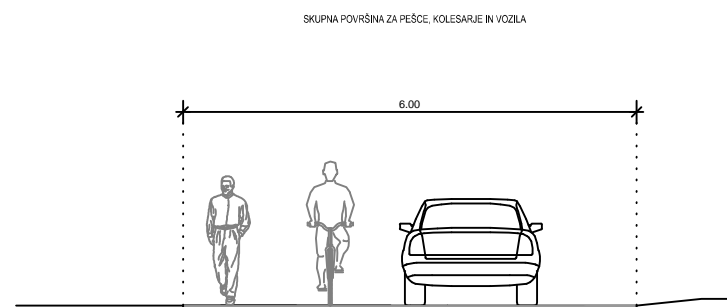
LOKALNA CESTA - skupni prometni prostor (Shared space) - 30 km/h



JAVNA POT - 30 km/h



OBMOČJE UMIRJENEGA PROMETA - 10 km/h



načrtovalec: Acer Novo mesto d.o.o.



naročnik: Občina Šmarjaške Toplice
Šmarjeta 66
8220 Šmarješke Toplice

ime:	id. št.:	naloga:
vodja naloge: Suzana Simič, univ.dipl.inž.kraj.arh.	ZAPS 0847 KA	Občinski podrobni prostorski načrt UrN Šmarjeta
sodelavci: Igor Črnugelj, univ. dipl. inž. arh.	ZAPS 1079 A	
mag. Radovan Nikić, univ. dipl. inž. grad.	IZS G-0324	faza: Usklajen predlog
Simona Dolšina, dipl. inž. grad.	IZS G-3044	naslov karte: Tipični prečni profili cest

št. naloge: S-1/17	datum: maj 2018	merilo: 1 : 100
--------------------	-----------------	-----------------